

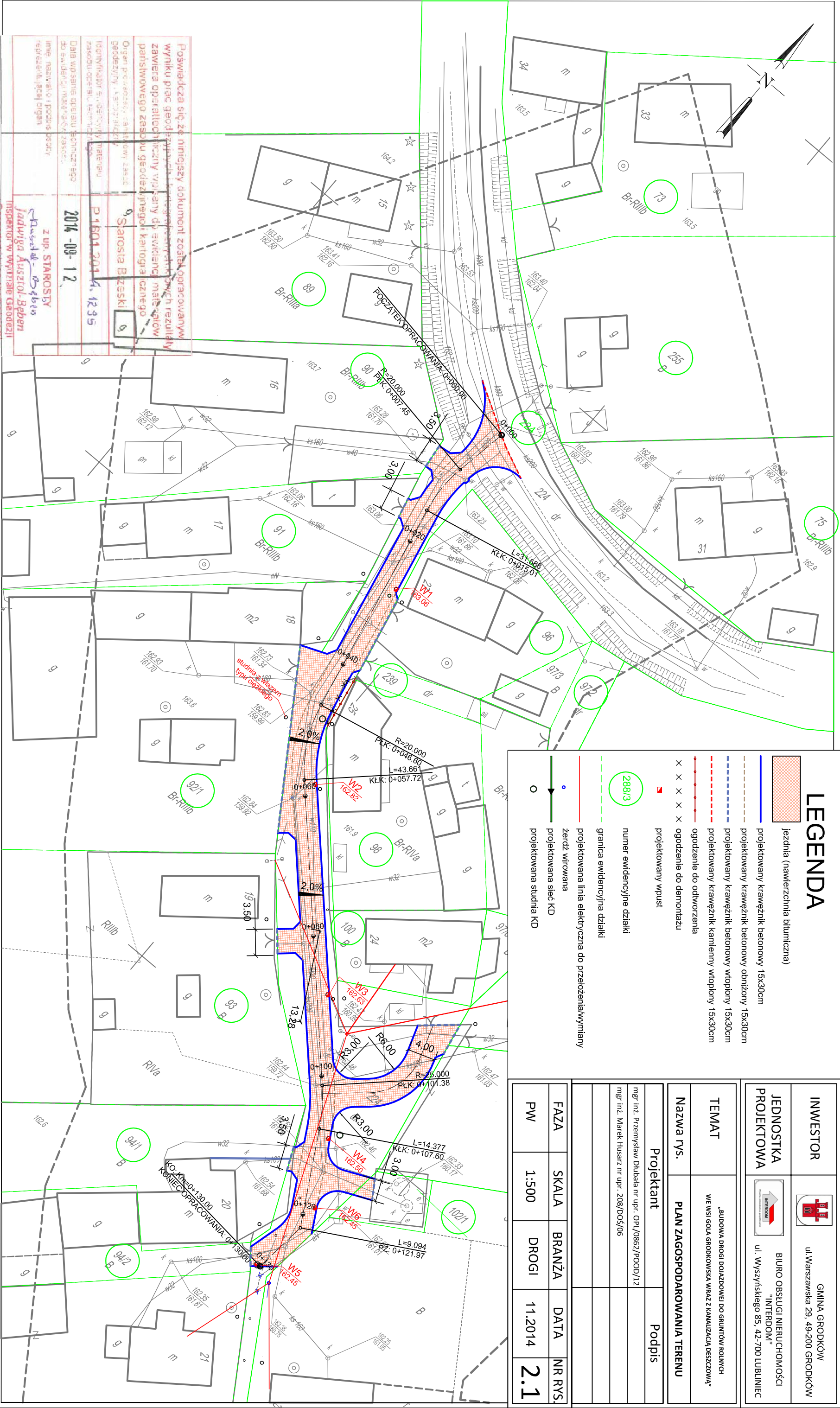


LEGENDA

- jezdnia ( nawierzchnia bitumiczna )
- projektowany krawężnik betonowy 15x30cm
- projektowany krawężnik betonowy obniżony 15x30cm
- projektowany krawężnik betonowy wtopiony 15x30cm
- projektowany krawężnik kamienny wtopiony 15x30cm
- ogodzenie do odtworzenia
- ogodzenie do demontażu
- projektowany wpust
- numer ewidencyjny działki
- granica ewidencyjna działki
- projektowana linia elektryczna do przełożenia/wymiany
- żerdź wirowana
- projektowana sieć KD
- projektowana studnia KD

INWESTOR	 <div>GINA GRODKÓW</div> <div>ul. Wajszawska 29, 49-200 GRODKÓW</div>		
JEDNOSTKA PROJEKTOWA	 <div>BIURO OBSŁUGI NIERUCHOMOŚCI "INTERDOM"</div> <div>ul. Wyszyńskiego 85, 42-700 LUBLINIEC</div>		
TEMAT	„BUDOWA DRÓGI DOJAZDOWEJ DO GRUNTÓW ROLNYCH WSI WSI GOŁA GRODKOWSKA WRAZ Z KANALIZACJĄ DESZCZOWĄ”		
Nazwa rys.	PLAN ZAGOSPODAROWANIA TERENU		
Projektant		Podpis	
mgr inż. Przemysław Dłubała nr upr. OP/0862/POOD/12			
mgr inż. Marek Husarz nr upr. 208/DOŚ/06			
FAZA	SKALA	BRANŻA	DATA
PW	1:500	DROGI	11.2014
			NR RYS.
			2.1



Posiada się, że niniejszy dokument został opracowany  
wyniku prac geodezyjnych i technicznych, których rezultaty  
zawiera operat techniczny wpisany do ewidencji materiałów  
panstwowego zasobu geodezyjnego i kartograficznego

Opracował: **Starosta Bieleski**

Identyfikator ewidencji: **P 1601.2014.12.35**

Data wpisania operatu technicznego  
do ewidencji materiałów: **2014-09-12**

Imię, nazwisko i podpis osoby  
reprezentującej organ: **z up. STAROSTY  
Jadwiga Jusztal-Beben**

INSPEKTOR W WYTYCZAJE: **GOSPODARSTWA I NIEUCHOMOŚCI**

5619796.52


Mapa do celów projektowych

skala: 1:500

Arkusze nr : 1(2)

Sekcja mapy zas. : 6.139.15.05.2.1 , 3

Oznaczenie kancelaryjne zgłoszenia pracy geodezyjnej	G. 6640.1.965.2014
Nazwa miejscowości	Goła Grodkowska
Jednostka ewidencyjna - identyfikator	160103.5
Jednostka ewidencyjna - nazwa	Grodzów - obszar wiejski
Obwód ewidencyjny - nazwa	Goła Grodkowska - 0047
Układ współrzędnych płaskich posiedkłych	PL 2000 / 18
Układ współrzędnych wysokości	Kronsztad 86
Oznaczenie granic aktualizowanego obszaru	-----
Informacje o służbach podległych mających wpływ na zagospodarowanie gruntów zlokalizowanych w granicach projektowanej inwestycji	Mapa została wykonana bez uwzględnienia ktych mowa w par. 80 ust. 4 rozporz. MSWiA (Dz.U. 263 poz. 1572)
Data opracowania mapy	04.09.2014

Mapa wektorowa opracowana w technologii numerycznej w środowisku CAD na podstawie mapy zasadniczej, uzupełnionej wynikiem pracy geodezyjnej zgłoszonej w PODGiK w Grodkowie.	
Treść wektorowa opracowana wg rozporządzenia Dz.U. 2013 poz. 383)	
Nie wyklucza się istnienia w terenie innych nie wykazanych na mapie urządzeń podziemnych, które nie były zgłoszone do inwentaryzacji lub o których brak jest informacji w istniejących branżowych	
Granice nieruchomości przyjęło wg. operatu ewidencyjnego gruntów.	
Opracował:	Marek Woźniak, Tomasz Sotczak
Mapa została wykonana przez:	
 <div>USŁUGI GEODEZYJNE</div> <div>TOMASZ SOTCZAK</div> <div>DOBROSKA 43, 45-414 MIERZÓW</div> <div>501 911 911, 501 911 911</div> <div>16 666 082 991</div>	

GEODETA UPRAWNIONY

mgr inż. Marek Woźniak

16 666 082 991